

MÉRY-LA-  
BATAILLE

# Circuit des chars de la Bataille du Matz : groupement des chars I et X

C'est entre Courcelles-Epayelles et Méry-la-Bataille que les chars français ont subi les plus grandes pertes dans la contre-offensive lancée par le Général Mangin. Les canons allemands détruisaient les appareils au fur et à mesure de leur avancée vers l'Est. Bien peu revenaient en arrière.

**Départ : Mairie de Méry-la-Bataille (ou monument aux morts)**

**1** De la mairie, se diriger vers le Monument aux Morts, rue du bois Capitaine Ringwald (M), traverser la route départementale (D 938) au niveau du passage clouté, puis prendre à gauche jusqu'à l'intersection suivante. Virer à droite dans la rue de la chapelle et poursuivre tout droit (*vous passez sous la ligne haute tension*) jusqu'au cimetière militaire.



**2** Après le cimetière militaire (*table d'orientation + panneaux de destruction de chars*), prendre le chemin à gauche et poursuivre à travers champs jusqu'à la route D 27.

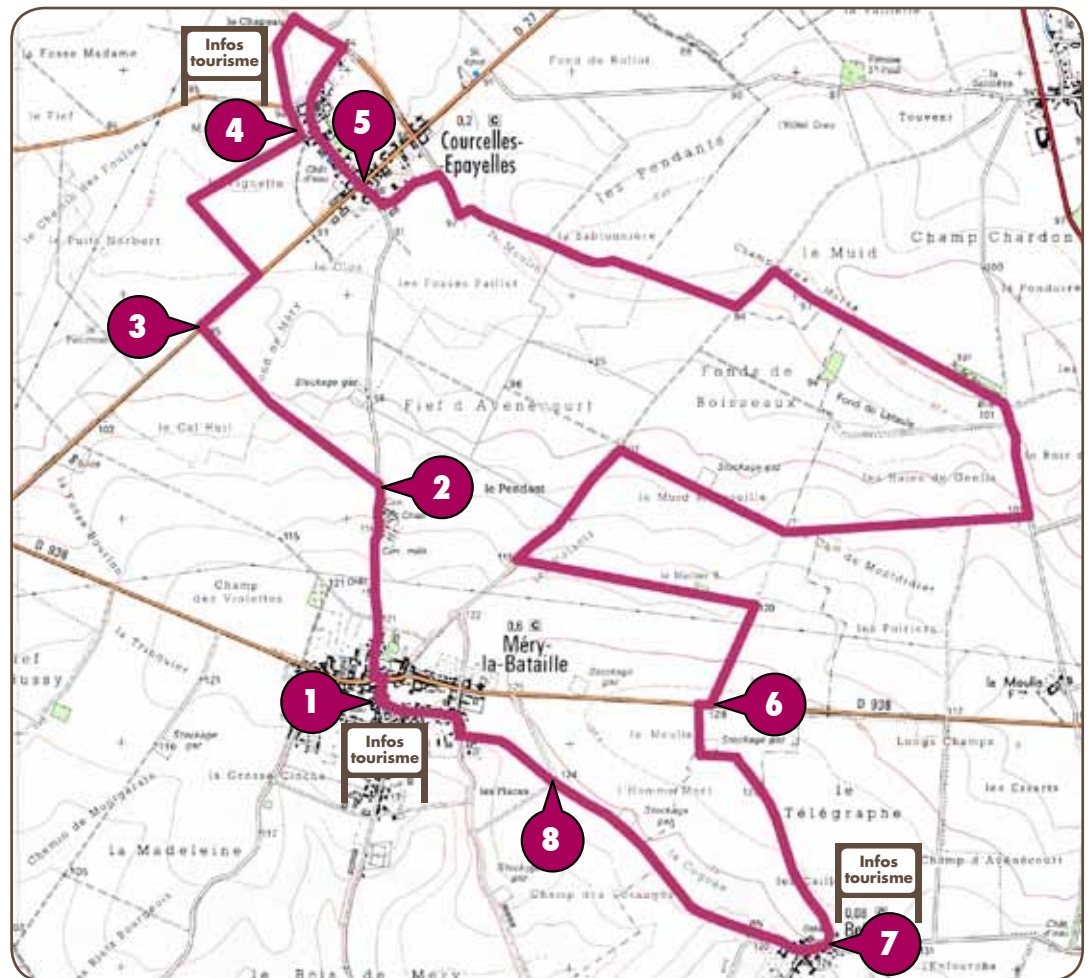
**3** Virer à droite sur la route départementale et arrivé en vue des premières habitations, prendre le 1<sup>er</sup> chemin à gauche avant Courcelles-Epayelles, puis bifurquez à droite en direction du château d'eau.

**4** Prendre à gauche, puis traverser la D 595, aller jusqu'au bout du chemin, puis à droite et encore à droite pour rentrer dans Courcelles-Epayelles (*Maison d'accueil du circuit des chars*). Suivre à droite la rue d'enfer (M) + 2 panneaux de destruction de chars) et au monument aux morts, la rue du Château.

**5** Traverser la D 27 avant la sortie du village. Prendre à gauche la rue des bureaux. Au bout de la rue, aller à droite, suivre le chemin sur 300 mètres, puis suivre celui qui part à gauche, puis le 3<sup>ème</sup> à gauche à nouveau, puis à gauche et à droite.

## Informations pratiques

	<b>KM</b> 17	<b>difficile</b> 4:30	<b>moyen</b> 1:30	PR 	 90	 129	 84
Type de randonnée	Distance	Niveau / Durée		Balissage	Altitude Mini/Maxi		Dénivelé cumulé
							



**6** Traverser la D 938 et aller jusque Belloy.

**7** À Belloy (M, *morceau de char Schneider*), prendre deux fois à droite en direction de Méry-la-Bataille (*2 panneaux de destruction de chars*).

**8** Avant le village de Méry-la-Bataille, suivre à gauche le chemin goudronné fermé par un poteau en ciment, puis à droite la petite route dans le village. Virer à gauche dans la rue de la Victoire, puis emprunter par la droite, la rue du 11 juin qui ramène au point de départ.

